

KATAPULTMV

# Mecklenburg-Vorpommern ist Deutschland von hinten



71 Karten über oben rechts

 KATAPULT

# Mecklenburg-Vorpommern ist Deutschland von hinten

Erdacht und produziert in MV!

 **KATAPULT**

Erste Auflage 2024

KATAPULT-Verlag Greifswald

© Copyright Katapult-Verlag GmbH 2024

www.katapult-verlag.de

verlag@katapult-verlag.de

Alle Rechte vorbehalten, insbesondere das der Übersetzung, des öffentlichen Vortrags sowie der Übertragung durch Rundfunk und Fernsehen, auch einzelner Teile.  
Kein Teil des Werkes darf in irgendeiner Form (durch Fotografie, Mikrofilm oder andere Verfahren) ohne schriftliche Genehmigung des Verlages reproduziert oder unter Verwendung elektronischer Systeme verarbeitet, vervielfältigt oder verbreitet werden.

**Redaktion:**

Lilly Biedermann, Louise Blöß, Victoria Flügel, Patrick Hinz, Martje Rust

**Lektorat und Korrektorat:**

Kristin Gora

**Geoinformatik:**

Lilly Biedermann, Patrick Hinz

**Layout und Satz:**

Laura Gönner, Patrick Hinz

**Gesetzt aus:** Bebas Neue Pro

**Druck und Bindung:** Optimal Media, Röbel

**Papier:** Envirotop U Recyclingpapier

ISBN 978-3-948923-90-7

 **KATAPULT**

**PARTNER**

**Naturpark  
Nossentiner /Schwinzer Heide**

[www.optimal-media.com/naturschutzprojekt-001](http://www.optimal-media.com/naturschutzprojekt-001)



# „Moin Moin“ – „Halt’s Maul“

Okay, okay – ganz so grob geht es nur selten zu in MV. Auch nicht, wenn man dem hundertsten, beleidigend fröhlichen Touri morgens auf dem Weg ans Wasser begegnet. Manchmal dann aber doch, wenn der *FC Hansa* ein Heimspiel gegen einen anderen Traditionsverein austrägt, halb MV aus dem Häuschen ist und mittags schon extrem besoffene Fans aus Regiotüren kippen. Oder wenn auf einem Ernte- oder Schützen- oder Rhododendron- oder Bernstein- oder Hechtfest ordentlich gebechert wird und die Nazis anfangen zu singen.

Aber genau hier befindet sich das sagen- und vorurteilsunwobene Land Mecklenburg-Vorpommern. Zwischen Elbe und Bodden. Zwischen Rechts-extremen und süßen Omis. Zwischen Eigentumswohnungen mit Wasserblick und Plattenbau aus der DDR. Zwischen endlosen Ackern und trockengelegten Mooren, zwischen Start-ups und ehemaligen LPGs, zwischen prunkvollen Schlössern und waschbetongrauen Dörfern.

Statistiken zu Wirtschaft, Zufriedenheit, Gesundheit, Bildung und so weiter kommen oft zu dem immer selben Ergebnis: MV ist Deutschland von hinten. Daraus entstehen sauviele Vorurteile. Einige sind falsch, einige leider wahr. Trotzdem kommen jedes Jahr mehrere Millionen Menschen freiwillig hierher. Warum?

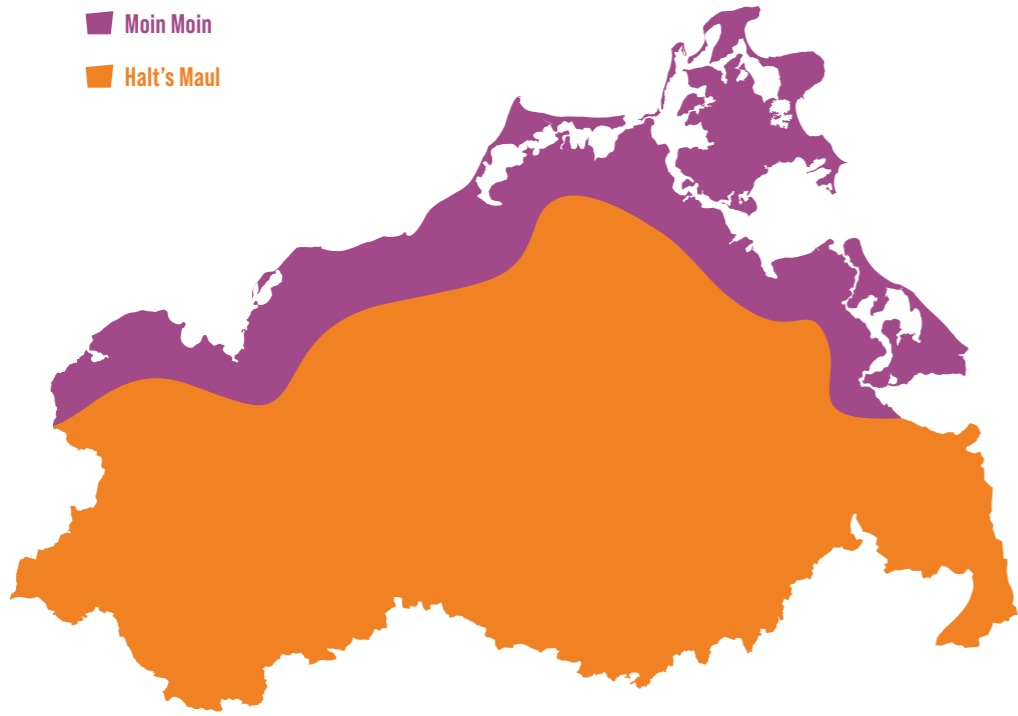
Weil es hier Schiffe gibt, die größer sind als die meisten Dorfplätze. Weil wir hier extrem viel Wasser und die schönsten Strände haben. Weil sich wenige Menschen auf viel Platz verteilen. Weil alles so schön flach und übersichtlich ist, ohne nervige Hügel oder Berge. Weil es hier Leute gibt, die einen mit „Moin Moin“ begrüßen oder mit einem liebevoll gemeinten „Halt’s Maul“ antworten, weil das ein *Moin* zu viel war.

Um diese Vielfältigkeit geht es in diesem Buch. 71 Karten geben einen Einblick in Geschichte, Umwelt, Politik, Tiere, Geografie, Wirtschaft, Kultur und Kurioses aus Mecklenburg und Vorpommern. Ob hier zuhause oder zu Gast: In diesem Buch finden alle mindestens eine Karte, bei der sie sagen können: *Hätt’ ich nich gedacht!*

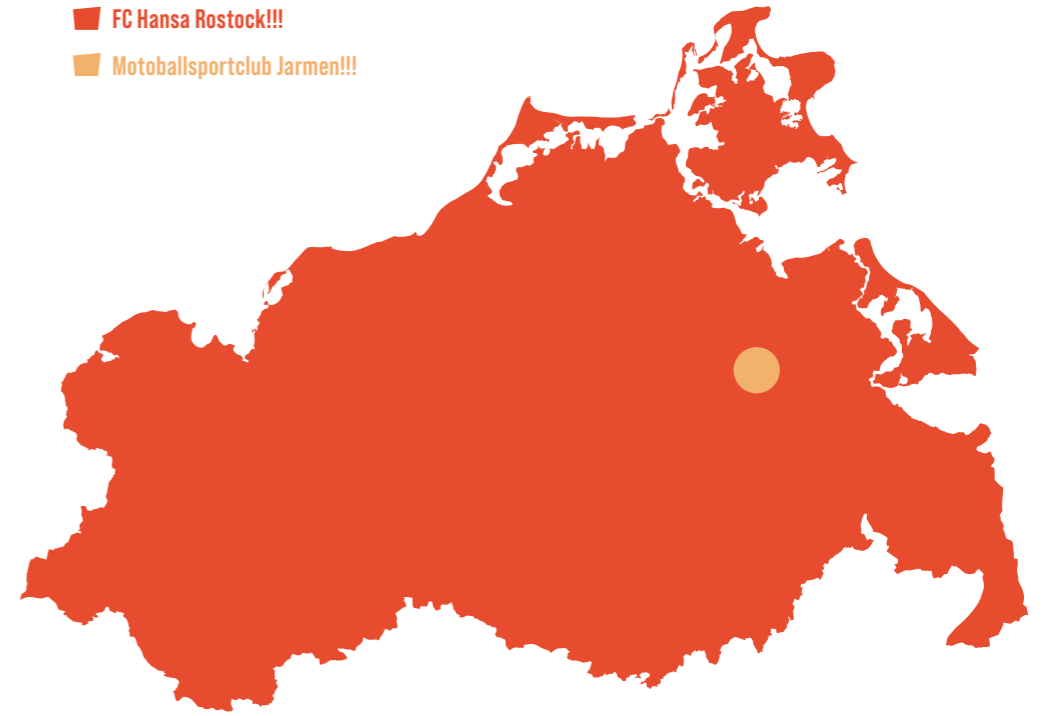
**Die KATAPULT-MV-Redaktion**



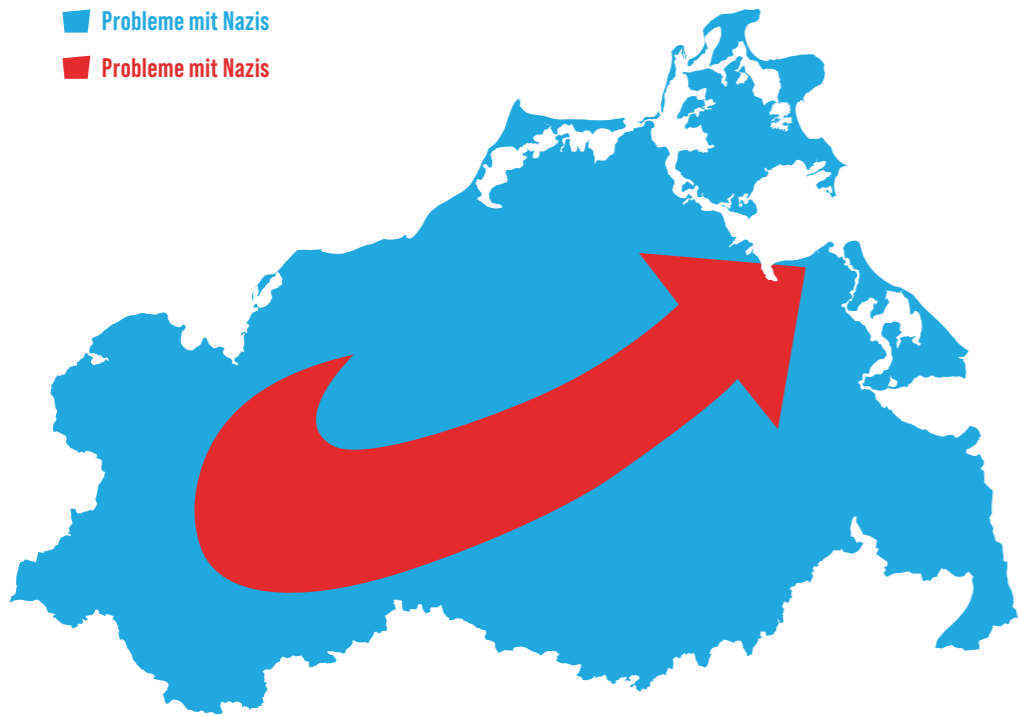
- Moin Moin
- Halt's Maul



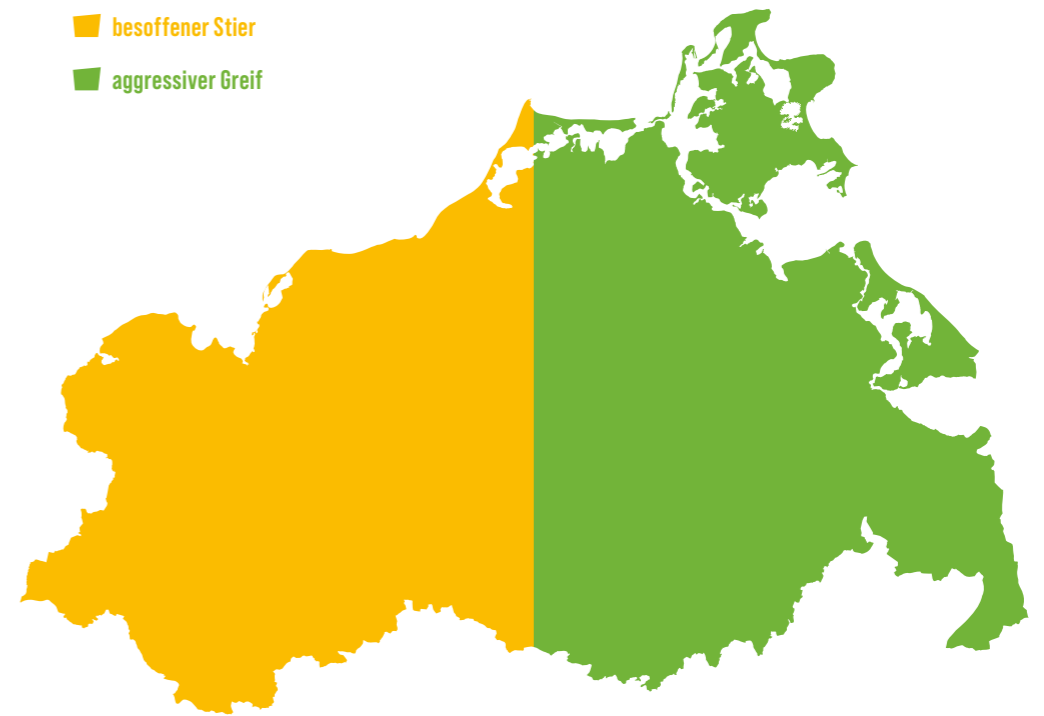
- FC Hansa Rostock!!!
- Motoballsportclub Jarmen!!!



- Probleme mit Nazis
- Probleme mit Nazis



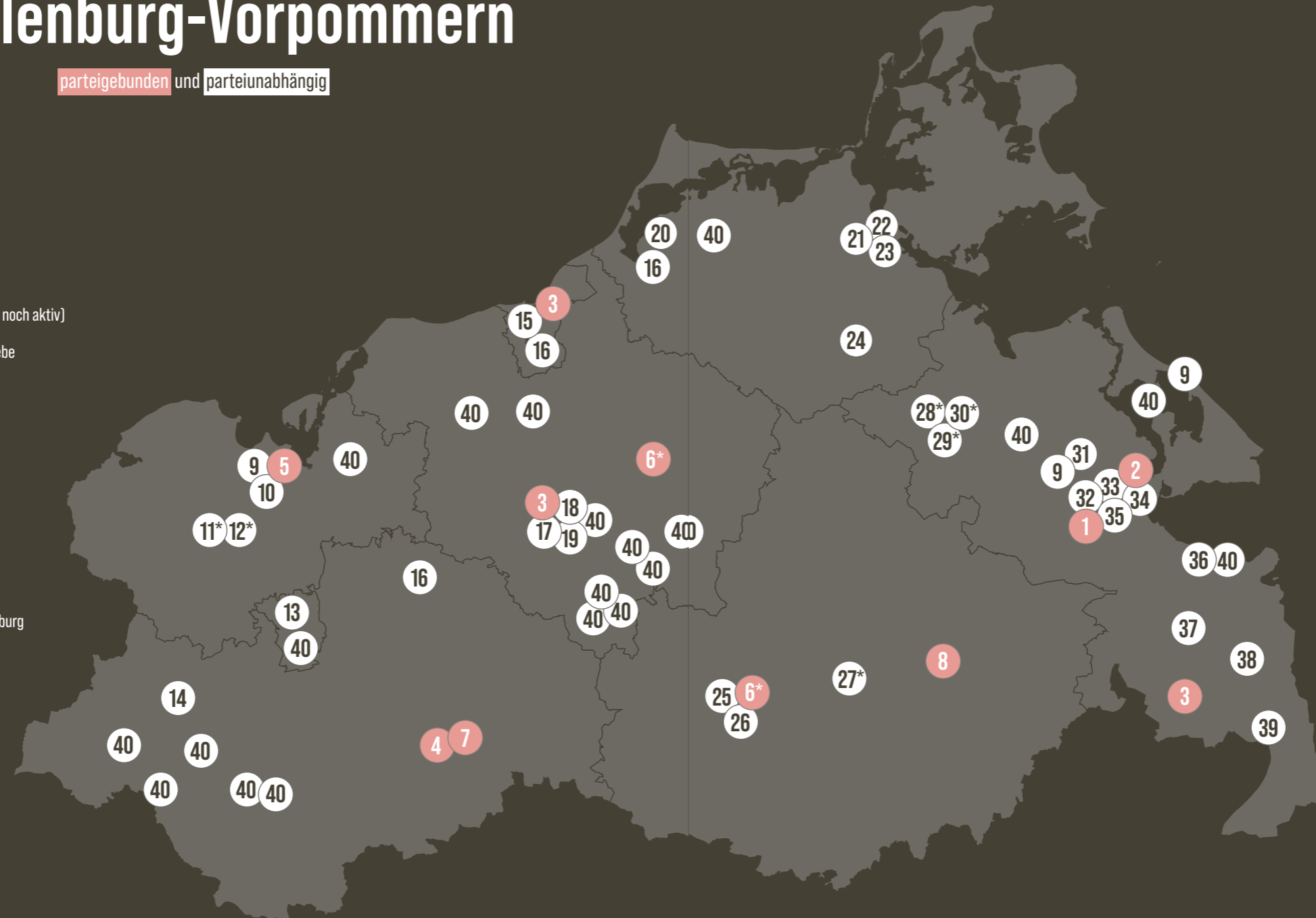
- besoffener Stier
- aggressiver Greif



# Rechtsextremismus in Mecklenburg-Vorpommern

parteigebunden und parteiunabhängig

- 1 Die Heimat (Geschäftsstelle)
- 2 Junge Nationalisten
- 3 III. Weg
- 4 Fraktion *Heimat und Identität*  
(Fraktion aufgelöst, Mitglieder noch aktiv)
- 5 Wählergemeinschaft Heimatliebe
- 6 Neue Stärke Partei
- 7 Die Rechte
- 8 Junge Alternative MV
- 9 Hammerskins (verboten)
- 10 Dorfgemeinschaft Jamel
- 11 Aktionsgruppe F.I.E.L. Mecklenburg
- 12 Germanisches Bollwerk Mecklenburg
- 13 Kameradschaft Schwerin
- 14 Staatenlos.info
- 15 Rostocker Division
- 16 Identitäre Bewegung MV\*\*
- 17 Kameradschaft Güstrow
- 18 Küstenwende e. V.



- Freiheitliches Bündnis Güstrow 19
- Neustart Kranichland e. V. 20
- Huskarlar MC Stralsund 21
- Vereint für Stralsund 22
- Aktionsgruppe Nord-Ost 23
- Bruderschaft Grimmen 24
- Kollektiv Seenplatte 25
- Wehrmacht1945.de 26
- Aktionsgruppe F.I.E.L. Pommern 27
- Arischer Widerstandsbund 28
- Pommern Division 29
- Nationale Sozialisten Pommern 30
- Nationales Wohnprojekt Salchow 31
- Kameradschaftsbund Anklam\*\* 32
- Haus Jugendstil 33
- New Dawn Streetware 34
- Kameradschaftsbund Bargischow 35
- Aryan Warriors 36
- Nationale Sozialisten Torgelow 37
- Kameradschaft Borken 38
- Nationales Bündnis Löcknitz 39
- Völkische Siedler:innen – darunter auch Artgemeinschaft (verboten) 40

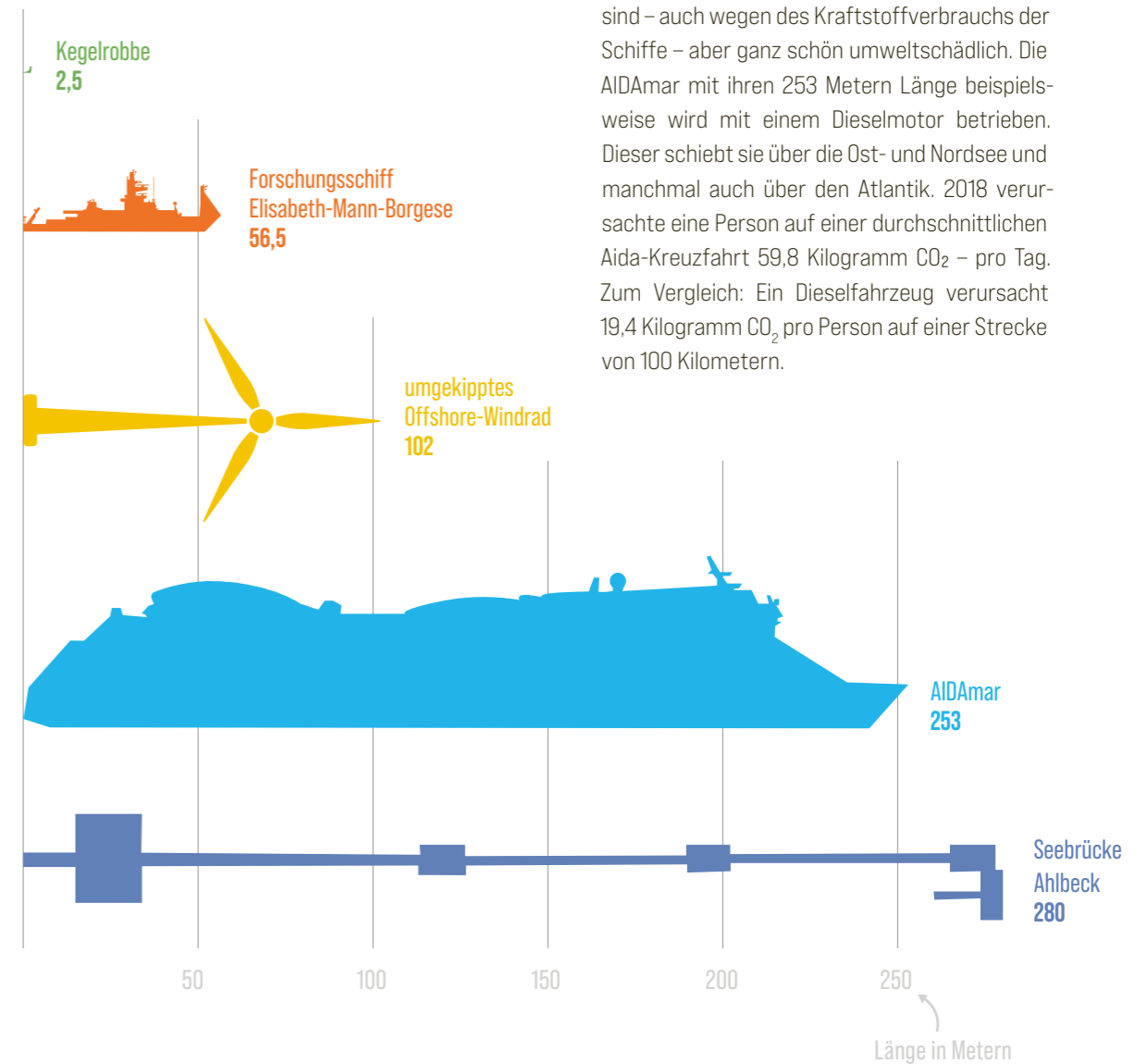
\*sind in diesem Landkreis aktiv

\*\*zugehörige Unternehmen werden in dieser Karte nicht berücksichtigt

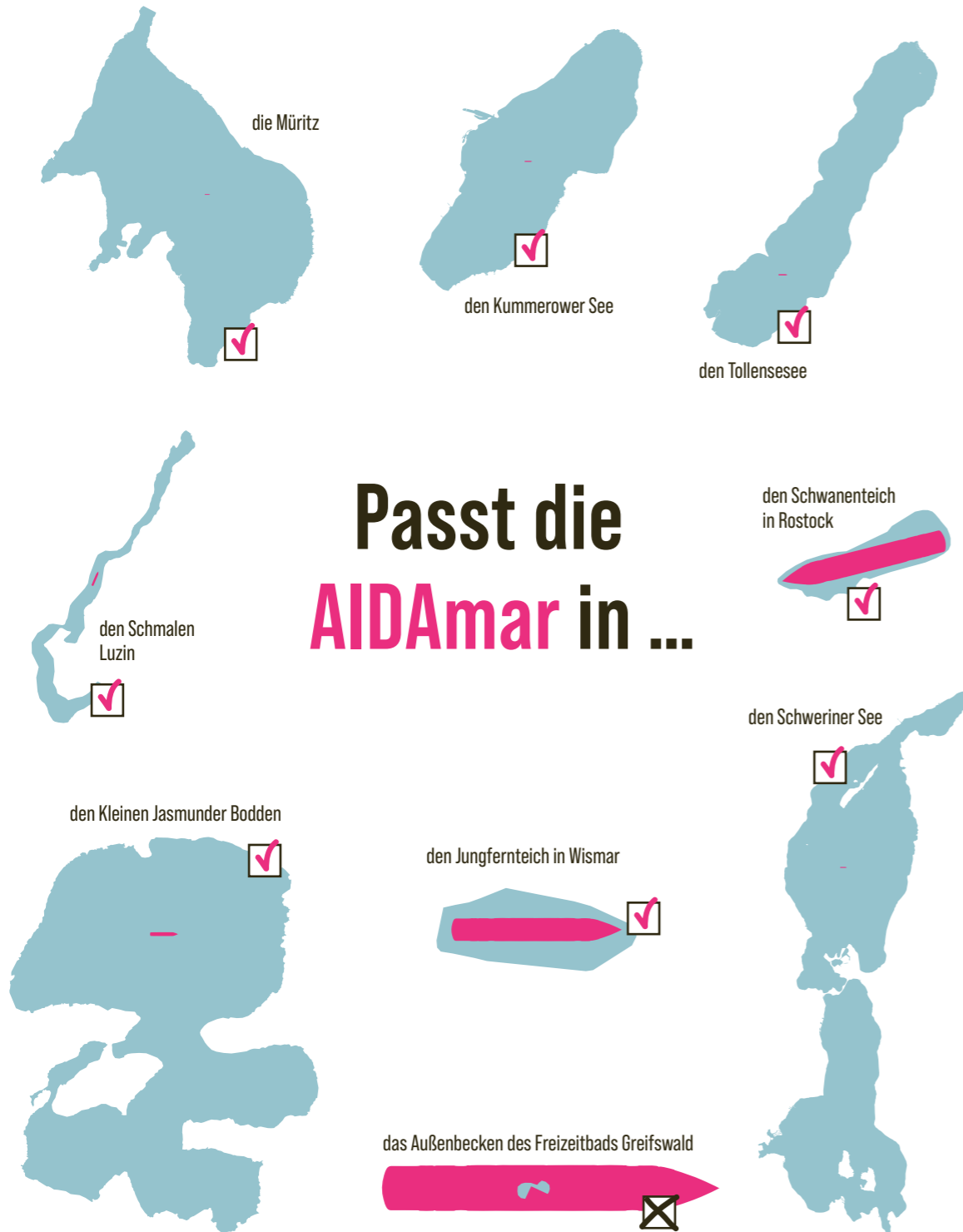
der Kraftstoffverbrauch

# In der Größe liegt die Kraft

Das Kreuzfahrtunternehmen *Aida Cruises* ist einer der größten Arbeitgeber in MV. Kreuzfahrten sind – auch wegen des Kraftstoffverbrauchs der Schiffe – aber ganz schön umweltschädlich. Die AIDAmar mit ihren 253 Metern Länge beispielsweise wird mit einem Dieselmotor betrieben. Dieser schiebt sie über die Ost- und Nordsee und manchmal auch über den Atlantik. 2018 verursachte eine Person auf einer durchschnittlichen Aida-Kreuzfahrt 59,8 Kilogramm CO<sub>2</sub> – pro Tag. Zum Vergleich: Ein Dieselfahrzeug verursacht 19,4 Kilogramm CO<sub>2</sub> pro Person auf einer Strecke von 100 Kilometern.



## Passt die AIDAmar in ...



# Von Hammelstall zu Trassenheide

Auf Usedom – zwischen Moor und Heide – liegt der kleine Ort Trassenheide.

Den idyllischen Namen, der schon klingt wie ein Postkartenmotiv, trug Trassenheide nicht immer. Früher hieß der Ort Hammelstall. Seit dem 18. Jahrhundert wurden dort die ansässigen Schafsherden vor Überflutungen durch die Ostsee in Sicherheit gebracht. Nachdem Usedom später auch für den Tourismus immer beliebter wurde, suchte man nach einem attraktiveren Namen. 1908 wurde die Gemeinde dann in *Trassenheide* umbenannt.

Die Namensschöpfung geht zurück auf die nahegelegene Försterei *Trassenmoor*. Ihr namensgebender Förster – ein Mann mit dem Nachnamen *Trassen* – soll dort einst im Moor versunken sein. Und weil es drumherum auch Heiden gibt – tadaa.

Warum allerdings eine Katze im Badeanzug und kein Schaf das Ortsmaskottchen geworden ist, weiß wohl nur die Katze selbst.

- wo ein Ort Hammelstall heißt
- wo ein Ort Hammelstall hieß

Städte in MV

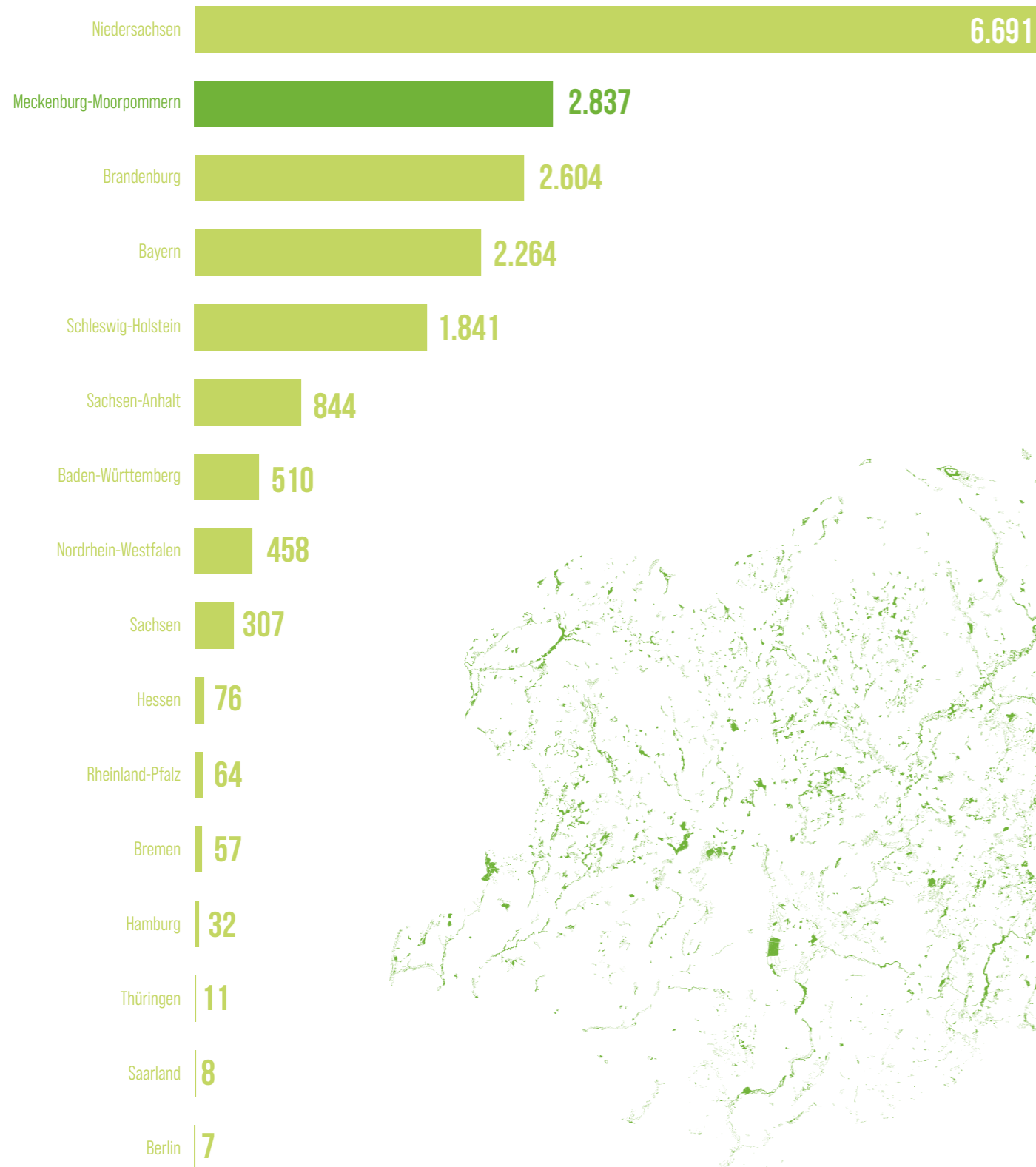
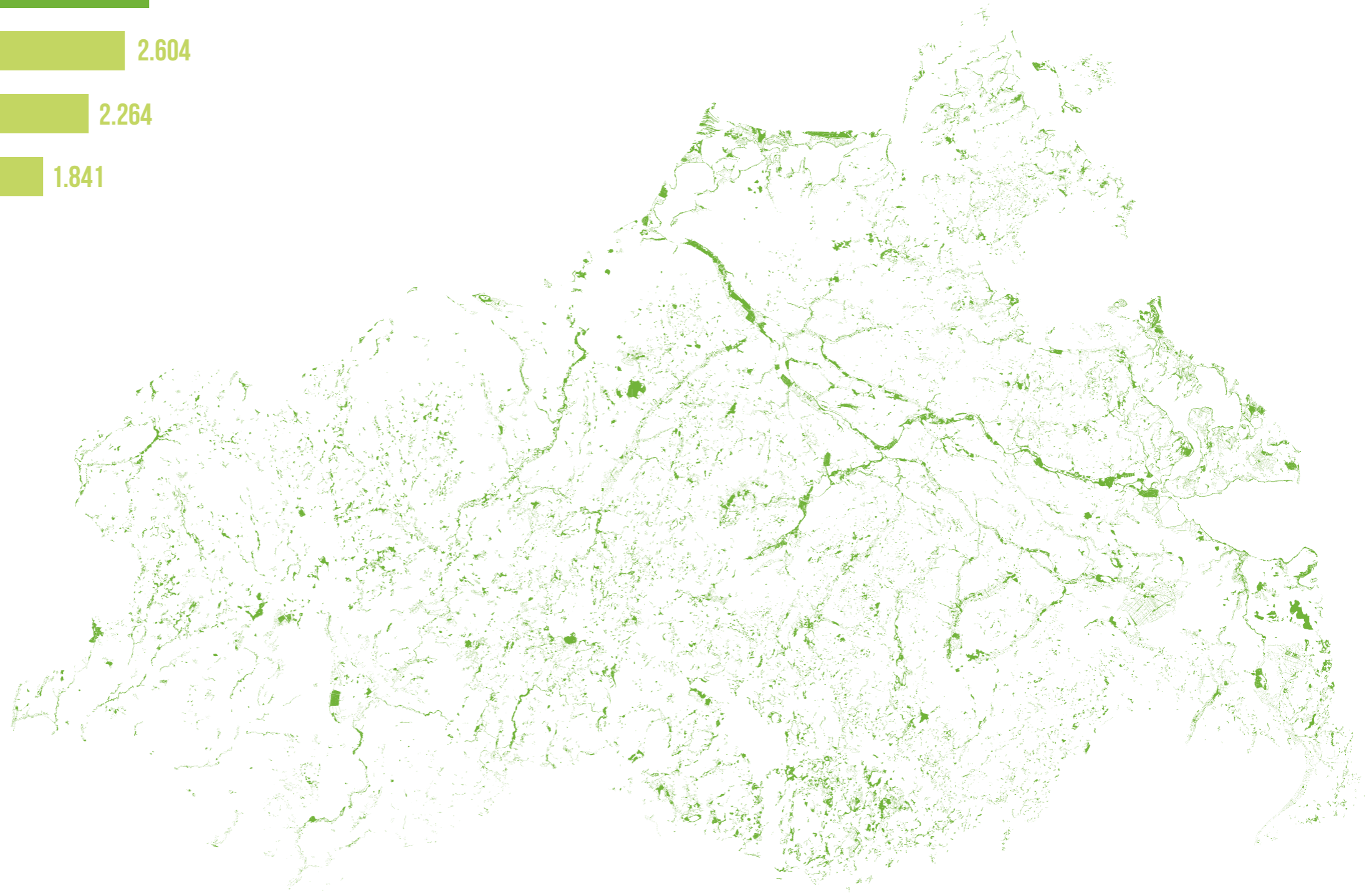
84

Dörfer in MV

1.155

# Mecklenburg-Moorpommern

Moorfläche in Quadratkilometern

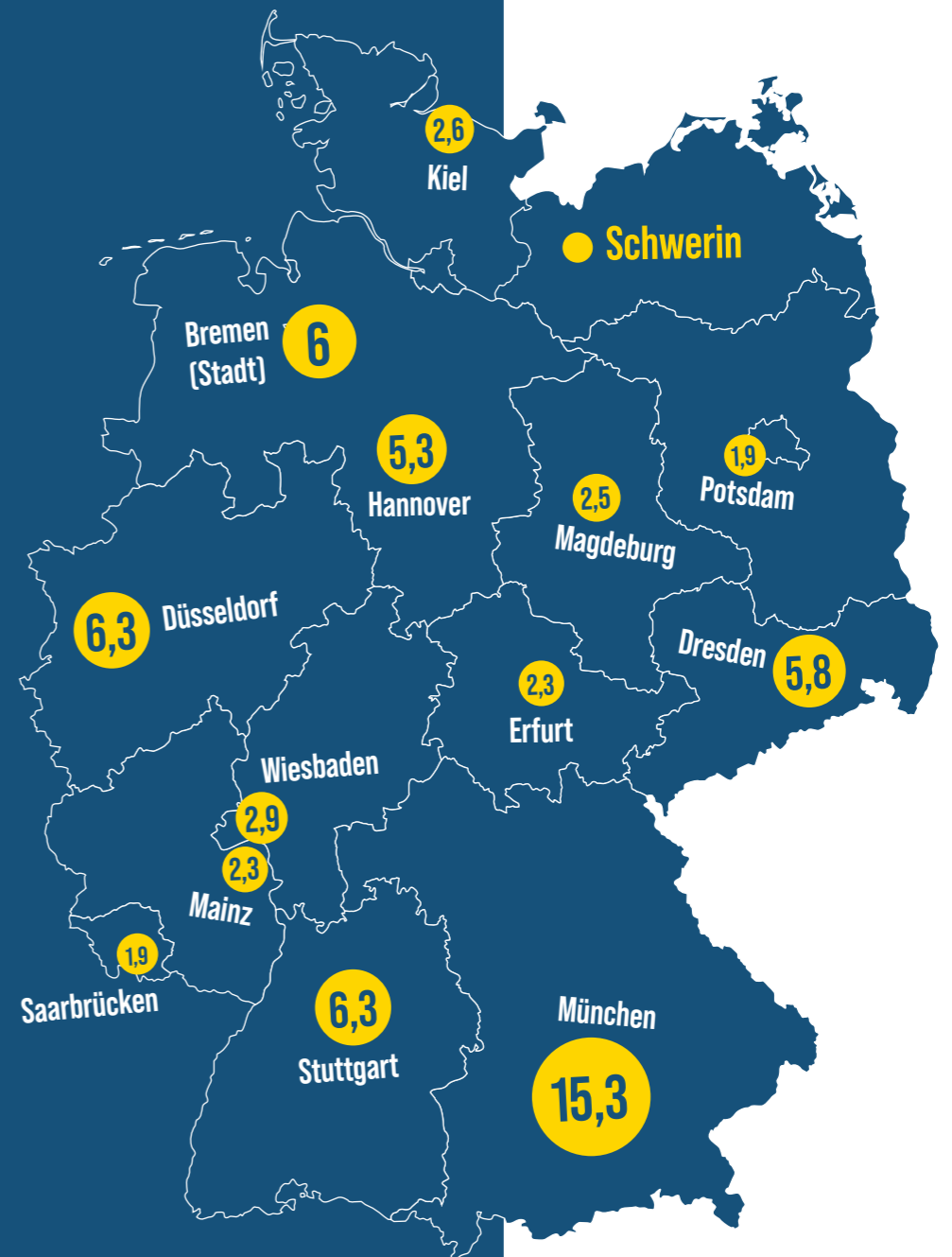




# MVs Landeshauptdorf

Landeshauptstädte in Schwerins, errechnet anhand der Bevölkerungszahl, Stand 2022

Schwerin ist die kleinste Landeshauptstadt der Republik – zumindest, was die Anzahl ihrer Bewohner:innen angeht. Mit 96.400 ist Schwerin die einzige Hauptstadt Deutschlands mit weniger als 100.000 Einwohner:innen. Selbst in Saarbrücken, der zweitkleinsten Landeshauptstadt, leben mit gut 179.300 Menschen fast doppelt so viele. Flächenmäßig muss sich Schwerin nicht ganz geschlagen geben: Mit etwa 130 Quadratkilometern ist sie »nur« am drittkleinsten, knapp hinter Kiel mit fast 119. Mit 98 Quadratkilometern Zwerg Nummer eins: Mainz.





KATAPULT MV bringt seit 2021 frischen Wind in die regionale Berichterstattung von Mecklenburg-Vorpommern. Mit investigativen Recherchen, tiefgründigen Analysen und einem kritischen Blick auf gesellschaftliche, politische und kulturelle Themen bietet KATAPULT MV fundierte Berichterstattung für alle, die mehr über die Region erfahren möchten.

KATAPULT MV macht unabhängigen und klar verständlichen Journalismus. Mit einem Abo bleibst du immer gut informiert und unterstützt gleichzeitig ein kleines Team und hochwertige regionale Berichterstattung.



Alle Artikel und Recherchen:  
[katapult-mv.de](https://katapult-mv.de)



Schlechtes Internet, labile Wirtschaft und 'ne Menge Rechtsextreme: Im Vergleich zu anderen Bundesländern liegt Mecklenburg-Vorpommern oft auf den bummeltesten Plätzen.

MV hat aber nicht nur Probleme, sondern auch den FC Hansa Rostock, sauviel Platz für Möglichkeiten und die längste Ostseeküste Deutschlands.

69 Karten über Politik, Umwelt, Kultur, Hansa und Tiere stellen euch das Land zum Leiden Leben vor und zeigen, dass nicht alles im Arsch ist.

